

 Hogar

 Visor de mapas  
(<https://annamineria.anm.gov.co/Htrviewer=SIGMInt&locale=es-CO&appAcronym=sigm>)

 Buscar ()

Buscar transacciones/solicitudes

Buscar eventos

Buscar títulos

Obligación de búsqueda


Incidentes de búsqueda


Tareas de búsqueda


Certificados del entorno de búsqueda

Buscar clientes

Notificaciones de búsqueda

 Mis tareas

 Tareas en grupo

 Adquisición de títulos ()

Panel

### Detalles de la tarea

 Evaluación técnica ()

 Documentación ()

 Lista de verificación

 Lista de verificación AT: ()

 Lista de verificación: ()

¿El área de la propuesta se encuentra libre de superposiciones con zonas no permitidas para las actividades mineras, de acuerdo a la certificación ambiental expedida por la autoridad ambiental competente?	Cumple	Según evaluación ambiental de fecha 14/08/2025, SE DA \ continuar el proceso. Es importante Tener en cuenta que el superpone con determinantes ambientales Ecosistemas es figura de conservación, áreas aceptables sin figura de cons matorrales medio seco en montaña fluvio gravitacional, Bo: montaña fluvio gravitacional), que si bien la corporación no dichas áreas, si se restringe, es importante tenerla en cuer de licenciamiento, ya que se podrán requerir estudios técni posibles impactos que pueden surgir debido a la actividad anterior NO excluye de responsabilidad al interesado de tra permisos ambientales a los que haya lugar, ya que para pc requiere además del título minero, tramitar licencia ambien en el decreto 2041 de 2014, compilado en el decreto 1076
¿El área generada para la propuesta de contrato de concesión, en solicitudes de cauce / cauce y ribera, se ajusta con lo definido en el Artículo 64 de la Ley 685 de 2001?	No Aplica	El área de la solicitud abarca dentro de su polígono una fue técnica se manifiesta que no se va a realizar exploración si lo cual esta quedará excluida de pleno derecho.
¿Se presentaron todos los permisos requeridos para las zonas restringidas existentes en el área de la propuesta?	No Aplica	El área de la Propuesta de Contrato de Concesión 511460, siguientes capas: DIEZ (10) VIAS-IGAC. DRENAJES SENI IGAC. PROYECTO LICENCIADO LINEA: LÍNEA DE TRAN CARLOS-SAN MARCOS INCLUYENDO LA SUBESTACIÓ SUSCEPTIBLES DE LA MINERIA: 7317-ÁREA INFORMA1 ACTIVIDAD MINERA - CONCERTACIÓN MUNICIPIO ANS RESTRICCION AGRICOLA Y GANADERA: FRONTERA A PREDIOS RURALES-IGAC. ZONA MACROFOCALIZADA: Administrativa Especial de Gestión de Restitución de Tierra MICROFOCALIZADA: 933-Departamento: Valle Del Cauca Pred: ALCALA, ANSERMANUEVO, ARGELIA, CAICED, O TORO, ULLOA.

¿El área de la propuesta se encuentra libre de superposiciones con áreas excluibles de la minería?	Cumple	El área de estudio no se encuentra superpuesta con zonas
El Formato A, cumple con los requisitos del Programa Mínimo Exploratorio, establecido en el Anexo de la Resolución 143 de 2017 de la Agencia Nacional de Minería?	Cumple	El formato A cumple con los requisitos del Programa Mínimo 143 de 2017 de la Agencia Nacional de Minería.
La justificación técnica a las modificaciones de las actividades exploratorias y manejos ambientales realizadas al Formato A, cumple con los requisitos del Programa Mínimo Exploratorio, establecidos en el Anexo de la Resolución 143 de 2017 de la Agencia Nacional de Minería?	No Aplica	No se presentó justificación técnica o modificaciones de los manejos ambientales realizadas al Formato A.
¿El proponente adjuntó documento en el cual el profesional técnico acepta la refrendación para el presente trámite?	No Aplica	Se evidencia documento en el cual el profesional técnico acepta el presente trámite.
¿Se allegó copia de la matrícula profesional del ingeniero que refrendó los documentos técnicos?	Cumple	Se allegó tarjeta profesional de un profesional idóneo para la técnica, por lo cual dan cumplimiento al artículo 270 de la Ley 685 de 2001, complementado por la Ley 926 de 2004.
¿El profesional que refrenda los documentos técnicos que acompañan la propuesta es competente de acuerdo con el artículo 270 de la Ley 685 de 2001, complementado por la Ley 926 de 2004?	Cumple	Los documentos técnicos están refrendados por la Ingeniera AGUILAR GONZÁLEZ (83271) con cédula de ciudadanía 1041093-0505728 BYC; es competente de acuerdo con el artículo 270 de la Ley 685 de 2001, complementado por la Ley 926 de 2004.
¿El área de la propuesta se encuentra ubicada en límite internacional fluvial o terrestre?	No Aplica	El área de la propuesta NO se encuentra ubicada en límite internacional fluvial o terrestre.

■ recomendación/Decisión

¿Es viable técnicamente?: Si

## ■ Conclusiones de la evaluación

**Comentarios:** Una vez efectuada la revisión de la información geográfica y técnica, dentro del trámite de la propi de acuerdo con los "Lineamientos para la Evaluación de los Trámites y Solicitudes Mineras a Partí Minera y Metodología para la Migración de los Títulos Mineros al Sistema de Cuadrícula" adoptad: agosto de 2019, que cuenta con un área de 89.6498 hectáreas, ubicadas en el municipio de ANSE

Valle del Cauca, se observa lo siguiente: 1. Respecto al cumplimiento de Certificación ambiental, se evidencia que la sociedad proponente adjuntó como soporte CERTIFICADO AMBIENTAL tramitado ante por la Corporación Autónoma Regional del Valle del Cauca - CVC con el número radicado vital 1210901342526825001 de fecha del 10/JUN/2025, junto con una carpeta comprimida en ZIP, cuyo contenido son archivo(s) geográfico(s) en formato shapefile "ARCHIVO GEOGRAFICO" del área certificada. Además en evaluación ambiental de fecha 14/08/2025 se DECIDIÓ entre otras cosas: que el polígono de solicitud minera 511460 y ubicada en el municipio de ANSERMANUEVO - Valle del Cauca, NO se superpone con los ecosistemas del SINAP ni con áreas de Conservación IN SITU de origen legal. En relación con lo anteriormente mencionado, SE DA VIABILIDAD AMBIENTAL para continuar el proceso. Es importante tener en cuenta que el polígono de interés se superpone con determinantes ambientales Ecosistemas estratégicos (áreas óptimas sin figura de conservación, áreas aceptables sin figura de conservación, arbustos y matorrales medio seco en montaña fluvio gravitacional, Bosque medio húmedo en montaña fluvio gravitacional), que si bien la corporación no excluye la actividad minera en dichas áreas, si restringe, es importante tenerla en cuenta una vez de inicio al trámite de licenciamiento, ya que se podrán requerir estudios técnicos adicionales para evaluar posibles impactos que puedan surgir debido a la actividad minera. Se verificó que el archivo geográfico adjunto corresponde al área certificada por la Corporación ambiental-CVC y coincide con el polígono registrado en la plataforma Anna Minería. 2. El área de la Propuesta de Contrato de Concesión 511460, presenta superposición con las siguientes capas: DIEZ (10) VIAS-IGAC. DRENAJES SENCILLO: QUEBES-IGAC. PROYECTO LICENCIADO LINEA: LÍNEA DE TRANSMISIÓN A 500 KV. SAN CARLOS-SAN MARCOS INCLUYENDO LA SUBESTACIÓN LA VIRGINIA-ANLA. ÁREAS SUSCEPTIBLES DE LA MINERÍA: 7317-ÁREA INFORMATICA SUSCEPTIBLE DE ACTIVIDAD MINERA - CONCERTACIÓN MUNICIPIO ANSERMANUEVO-ANM. ZONA DE RESTRICCIÓN AGRICOLA Y GANADERA: FRONTERA AGRICOLA-UPRA. DOCE (12) PREDIOS RURALES-IGAC. ZONA MACROFOCALIZADA: VALLE DEL CAUCA-Unidad Administrativa Especial de Gestión de Restitución de Tierras Despojadas ZONA MICROFOCALIZADA: 933-Departamento: Valle Del Cauca. Municipio: Alcalá Vda Cto Pred: ALCALA, ANSERMANUEVO, ARGELIA, CAICEDONIA, CARTAGO, LA VICTORIA, TORO, ULLOA. 3. El Formato A CUMPLE con los requisitos del Programa Mínimo Exploratorio de la Resolución 143 de 2017 de la Agencia Nacional de Minería. El área de estudio no se encuentra superpuesta con zonas excluibles. El área de la solicitud abarca dentro de su polígono una fuente hídrica y en la información técnica se manifiesta que no se va a realizar exploración sobre cauce, cauce y ribera, por lo cual esta quedará excluida de plus derecho. 4. Los documentos técnicos están refrendados por la Ingeniera de Minas CHADY SAJAF AGUILAR GONZÁLEZ (83 con cédula de ciudadanía 1124064633 y matrícula profesional 041093-0505728 BYC; es competente de acuerdo con el artículo 270 de la ley 685 de 2001, complementado por la ley 926 de 2004. 5. El área de la propuesta NO se encuentra ubicada en lín internacional fluvial o terrestre. \*Esta evaluación se realiza con base en la información existente en Anna Minería (módulos Evaluación de PCC y la clasificación de las distintas coberturas geográficas en el Visor Geográfico. El evaluador no se responsabiliza por coberturas geográficas ausentes o presentes después del momento de la evaluación ni por los cálculos automáticos o bloqueos de celdas en la información técnica generada por la plataforma).

Haga clic en el botón 'Atrás' para regresar a la página anterior

← Atrás